


Městská část Praha-Suchdol

starosta městské části

Suchdolské náměstí 734/3, 165 00 Praha-Suchdol, tel.: 22092 1218
e-mail: starosta@praha-suchdol.cz, www.praha-suchdol.cz, IČ: 00231231

Me
21




VÁŠ DOPIS ZNAČKY/ ZE DNE
č.j. 28/2018

NAŠE ZNAČKA
UMC P_SUCH 03019/2018

VYŘIZUJE
P. Hejl

V PRAZE DNE
26. 11. 2018

Věc: Poskytnutí informace podle § 14 odst. 5 písm. d) zákona č. 106/1999, o svobodném přístupu k informacím, ve znění pozdějších předpisů ve věci poskytnutí informace, zda je vydáno stavební rozhodnutí k projektu úpravy ulice Internacionální dle Urbanistické studie - vedení komunikace ve středu ulice se stromořadím.

Vážený pane 

městská část Praha-Suchdol obdržela dne 14. 11. 2018 Vaši žádost podle zákona č. 106/1999 Sb., o svobodném přístupu k informacím, ve znění pozdějších předpisů, v níž žádáte o informaci, zda je vypracován projekt – stavební úpravy ve vedení komunikace ve středu ulice Internacionální s uličním stromořadím dle schválené Urbanistické studii.

K Vaši žádosti o informaci sdělujeme:

1) *Je vypracován projekt na stavební úpravy ulice Internacionální s vysázením stromořadí dle Urbanistické studie, zda je stavební nebo územní rozhodnutí stromořadím v prostoru ulic Internacionální a Gagarinova dle schválené Urbanistické studie?*

Příslušnou projektovou dokumentaci si nechalo vypracovat Hl. m. Praha a Odbor výstavby ÚMČ Praha 6 vydal Územní rozhodnutí o umístění stavby, č.j. MCP6 11683/2006, které Vám poskytujeme a přikládáme výřez situace ulice Internacionální z příslušné projektové dokumentace.

2) *Jaké jsou finanční náklady na tento projekt?*

Hlavní město Praha je investorem stavby, finanční náklady nejsou MČ známy.

S pozdravem



Ing. Petr Hejl
starosta městské části Praha-Suchdol

Převzal:



29.11.18

5



MĚSTSKÁ ČÁST PRAHA 6
ÚŘAD MĚSTSKÉ ČÁSTI

| | |
|---------------------------------------|---------------|
| ÚŘAD MĚSTSKÉ ČÁSTI PRAHA - SUCHDOL | |
| Dělo dne | - 7 -03- 2006 |
| Č.j. Příloha | |

ODBOR VÝSTAVBY

č.j.výst.: MCP6 11683/2006
značka: 3074/04/Ub/kom Sedlec, Suchdol
vyřizuje: Ing. Ubesová
Kontaktní spojení: linka 507/e-mail: hubesova@praha6.cz

V Praze dne - 2 -03- 2006

ROZHODNUTÍ O UMÍSTĚNÍ STAVBY

Odbor výstavby Úřadu městské části Praha 6 jako příslušný stavební úřad podle § 117 odst. 1 písm. c) zákona č. 50/1976 Sb., o územním plánování a stavebním řádu, ve znění pozdějších změn a doplňků (dále jen stavebního zákona) a obecně závazné vyhlášky hl.m. Prahy č. 55/2000, kterou se vydává Statut hl.m. Prahy, ve znění pozdějších předpisů, v územním řízení posoudil podle § 37 stavebního zákona návrh na rozhodnutí o umístění stavby ze dne 8.6.2005, který podal OMI MHMP, zastoupený společností ZAVOS, s.r.o. - IČO 60203013, se sídlem Hybernská 13, 110 00, Praha 1 a

rozhodl takto :

na pozemcích č.parc. 2293/1, 2293/2, 2294/1, 2294/7, 2296/1, 2296/2, 2365, 2366, 2369, 2371/1, 2371/2, 2371/3, 2372, 2375, 2376/1, 2376/2, 2377/1, 2377/2, 2377/3, 2378, 2380, 2381/1, 2381/2, 2382, 2383, 2384 k.ú. Suchdol a
33/1, 41/1, 106/2, 148/1, 148/2, 148/29, 148/32, 166, 168/6, 196/1, 207, 209, 217/1, 217/2, 222, 224/1, 368/2, 516, 517/1, 518, 519, 520/1, 520/2, 521, 524, 525, 532, 533/1, 533/2, 533/3, 536, 537, 538/1, 539, 540/1, 540/2, 541, 543, 544, 545/1 a 551/1 k.ú. Sedlec

při ulicích

Kamýcká, Internacionální, Suchdolské nám., Suchdolská, Za hájem, Osvobození, Gagarinova, U hotelu, Na Rybářce, Na pasece, Budyňská, Na vrchmezi, U višňovky, U Nového Suchdola, Májová, Lysolajská, Stehlíkova, Na mírách, Při hranici, Za hřištěm, Výjezdní, V Sedlci, U sedlecké školy, Na svahu, V rokli, U státní dráhy a U rychty v Praze 6, se umísťuje stavba

„TV Suchdol - č.s. 3106, etapa 0005-Komunikace Budovec, Sedlec“

tak, jak je zakresleno v ověřené dokumentaci (2x 5 situačních výkresů na podkladu katastrální mapy v měřítku 1:500), kterou v souladu s ustanovením § 4 odst. 3 vyhlášky č. 132/1998 Sb. obdrží navrhovatel a příslušný úřad městské části, jehož územního obvodu se umístění stavby týká, po nabytí právní moci územního rozhodnutí.

Stavba bude sestávat z těchto objektů:

- Komunikace a dopravní opatření (SO 100-128)
- Kanalizace (SO 301-308)
- Ochrana a přeložky energetických kabelů (SO 401)
- Ochrana a přeložky sdělovacích kabelů (SO 451-453)

Objekty jsou popsány po částech dle dokumentace k ÚR, která stavbu člení na 27 lokalit, označených názvem dotčené ulice.

Pro umístění a projektovou přípravu stavby se stanovují tyto podmínky:

1. Celková délka upravovaných komunikací bude 7 825 m. Upravované komunikace budou mít charakter místních obslužných a místních sběrných komunikací kategorie 2, 3 a 4, o funkčních třídách B 2 resp. C 1 + C 2.
 - SO 101 – ul. Kamýčká, úprava této komunikace bude provedena v úseku od křížení s ulicí Internacionální až ke křížení s ulicí Lysolajskou v délce 380 m, šířka vozovky bude 7 m, chodník bude umístěn za příkopem. V rámci objektu bude provedena rekonstrukce všech přejezdu přes příkop.
 - SO 102 – ul. Suchdolská, celková délka 852 m, šířka vozovky bude 7; 7,5; 8 m. Chodníky a zelené pasy budou po obou stranách.
 - SO 103 – ul. Internacionální, celková délka 430 m, šířka zpevněné vozovky bude 8; 9,5 m, chodníky budou po obou stranách.
 - SO 104 – ul. Osvobození, celková délka 471 m, šířka vozovky bude 5,5 m – kategorie MO 6,5/30, zelené pásy a chodníky budou po obou stranách.
 - SO 105 – ul. Budyňská, celková délka 425 m, šířka zpevněné vozovky bude 5,5 m – kategorie MO 6,5/30, 105 A 3,5 m, zelené vsakovací pásy a chodníky po obou stranách, u 105 A po jedné straně.
 - SO 106 – ul. Lysolajská, celková délka 317 m, šířka vozovky bude 5,5 m – kategorie MO 6,5/30, zelený vsakovací pás po jedné straně, chodníky budou po obou stranách uličního prostoru.
 - SO 107 – ul. Stehlíkova, celková délka rekonstruované komunikace bude 386 m, šířka zpevněné vozovky bude 3 a 5,5 m – kategorie MO 6,5/30, chodníky budou po obou stranách uličního prostoru, zelený vsakovací pás bude po jedné straně.
 - SO 108 – ul. Gagarinova, celková délka bude 606 m, šířka vozovky ve zpevnění bude 8; 5,5; 2x3,75; 8 m. V první části budou chodníky po obou stranách, ve druhé a páté části budou zelené vsakovací pásy s chodníky po obou stranách, třetí a čtvrtá část bude se zelenými vsakovacími pásy s chodníky po obou stranách a dělicím pruhem se stromořadím uprostřed.
 - SO 109 – Májová, celková délka 292 m, šířka vozovky ve zpevnění bude 5,5 m, zelený vsak. pás po jedné, chodníky po obou stranách uličního prostoru.
 - SO 110 – U Hotelu, celková délka 95 m, šířka vozovky ve zpevnění bude 6,5 m, zelené vsakovací pásy po obou, chodník po jedné straně uličního prostoru
 - SO 111 – Výjezdní, celková délka 163 m, šířka vozovky ve zpevnění bude 3,5 m, chodníky po obou stranách uličního prostoru
 - SO 112 – Na Mírách, celková délka 172 m, šířka vozovky ve zpevnění bude 4 m s chodníkem po jedné straně
 - SO 113 – Na Rybářce, celková délka 548 m, šířka vozovky ve zpevnění bude 5,5 m zelený pás proměnné šířky a chodník po jedné straně

- SO 114 – U Višňovky, celková délka 145 m, šířka vozovky ve zpevnění bude 5,5 m, chodníky po obou stranách
 - SO 115 – U Nového Suchdola, celková délka 351 m, šířka vozovky ve zpevnění 5,5 m, chodníky po obou stranách, po pravé straně v části se zeleným pásem
 - SO 116 – Při Hranici, celková délka 166 m, šířka vozovky ve zpevnění 3,5 m, chodníky po obou stranách uličního prostoru
 - SO 117 – Na Vrchmezi, celková délka 233 m, šířka vozovky ve zpevnění 5,5 m, zelený pás po jedné a chodníky po obou stranách
 - SO 118 – Za Hřištěm, celková délka 107 m, šířka vozovky ve zpevnění 4 m, chodník po jedné straně
 - SO 119 – Za Hájem, celková délka 92 m, šířka vozovky ve zpevnění 9,5 m, zelené vsak. pásy po obou stranách
 - SO 120 – Na Pasece, celková délka 175 m, šířka vozovky ve zpevnění 5,5 m + odvodňovací rigol, s chodníkem po jedné straně
 - SO 121 – V Sedlci, celková délka 586 m, šířka vozovky ve zpevnění 5,5 - 3,5 m proměnná s chodníkem po jedné straně vpravo nebo vlevo, v délce cca 140 m bez chodníků a v krátkém úseku cca 80 m s oboustranným chodníkem
 - SO 121A – V Sedlci (u podjezdu ČD), celková délka 76 m, šířka vozovky ve zpevnění bude cca 4,5 m
 - SO 122A – Přerušená (1.část) celková délka 137 m, šířka vozovky ve zpevnění 6,0 ; 5,5 a 4,0 m, s chodníkem po obou stranách a v části bez chodníků – úprava k trase ČD.
 - SO 123 – Na Svahu, celková délka 83 m, šířka vozovky ve zpevnění 3 m s lokálním rozšířením
 - SO 124 – V Rokli, celková délka 141 m, šířka vozovky ve zpevnění 3,5 -5,5 m
 - SO 125 – U Rychty, celková délka 43 m, šířka vozovky ve zpevnění 2,5 - 4,0 m. K objektu přísluší oprava pokračujícího schodiště ve svahu, nahoru do Budovce v dl. cca 90 m
 - SO 126 – U Sedlecké školy celková délka 83 m, šířka vozovky ve zpevnění 3,5 m s lokálním rozšířením, chodník po pravé straně
 - SO 127 – U státní dráhy celková délka 163 m, šířka vozovky ve zpevnění 3,5 m s lokálním rozšířením a chodníkem po jedné straně
2. Odvodnění komunikací bude kombinované se zaústěním do nově budované kanalizace přes uliční vpusti, nebo do vsakovacích drénů se zaústěním do kanalizace a vsakovací jámy. Vjezdy do parcel budou zpevněny vsakovací dlažbou. V menší míře bude využito vyústění povrchového odtoku do vsakovacích vrtů o průměru 1 m a hloubce 8 – 10 m.
- SO 301 Stoka „A“ DN 300-400 dl. 420 m. Stoka „A“, která bude sloužit k odvedení dešťové vody z ulice Internacionální. Kanalizace bude vedena v převážné části v ose levého jízdního pruhu. Dále budou touto stokou odvodněny vozovky před Místním úřadem a hotelem Vienna. Stoka bude zaústěna na křižovatce ulic Internacionální a Suchdolské do stoky „B“. Stoka bude z potrubí DN 300-400 mm o celkové délce 510 m. Součástí objektu jsou i uliční vpusti a přípojky.
 - SO 302 Stoka „B“ DN 300 - 500 dl. 425 m Stoka „B“ bude odvádět dešťové vody z ulice Suchdolské a na křižovatce s ul. Internacionální do ní bude zaústěna Stoka „A“. Mezi ulicemi Osvobození a Internacionální je vedena v levém jízdním pruhu. Od křižovatky s ul. Internacionální směrem do Nového Suchdola bude vedena v trase stávající dešťové kanalizace, kterou nahradí. Stoka bude zaústěna na křižovatce ulic Suchdolské a Staročeská do stávající dešťové kanalizace.

- SO 303 Stoka „C“ DN 300 - 500 dl. 486 m. Stoka „C“ bude odvádět dešťové vody z ulice Suchdolské v úseku mezi ulicemi Výjezdní a Osvobození a dále z ulic Na Vrchmezi a Na Pasece. Na křižovatce ulic Na Vrchmezi a U Nového Suchdola je do ní zaústěna Stoka „D“. U křižovatky ulic Na Pasece a Na Rybářce bude stoka „C“ vyústěna do vsakovací jámy.
 - SO 304 Stoka „D“ DN 300 dl. 310 m. Stoka „D“ bude odvádět dešťové vody z ulice U Nového Suchdola, bude zaústěna do stoky „C“.
 - SO 305 Stoka „E“ DN 300 - 500 dl. 558 m. Stoka „E“ bude odvádět dešťové vody z ulice Suchdolská z úseku mezi ulicemi Kamýčkou a Výjezdní. Stoka bude zaústěna do stoky „E“ v ul. Suchdolské.
 - SO 306 Stoka „F“ DN 300 dl. 372 m. Stoka „F“ odvádí dešťové vody z ulice Na Rybářce a U višňovky. Stoka bude zaústěna do stoky „E“ v ul. Suchdolské.
 - SO 307 Stoka „G“ DN 400 dl. 44 m Stoka „G“ odvádí dešťové vody z otevřeného příkopu od propustu pod tratí ČD. Stoka bude zaústěna do rekonstruovaného příkopu v ul. U Sedlecké školy.
3. V Sedlci až k ulici V Rokli budou realizovány dvě nové dešťové stoky: stoka „H“ DN 300 dl. 68 m a stoka „I“ DN 300 dl. 60 m, které budou zaústěny do stávajících dešťových stok ležících v ulicích propojujících ulici V Sedlci a Roztockou.
 4. SO 401, 451, 452, 453 Úprava, ochrana (přeložky) energetických a sdělovacích kabelů V rámci stavby budou provedeny nutné přeložky kabelů. Při příčných přechodech ulic bude podle potřeby event. provedeno prodloužení chrániček. Ochrana kabelů zažlabováním bude provedena v místech vjezdů a v ulicích funkční třídy D1, kde se předpokládá poježdění vozidel.
 5. Stavba bude věcně a časově koordinována se stavbami: silničního okruhu kolem Prahy, (investor ŘSD ČR), odkanalizování Suchdola – Budovec, Sedlec TV etapa 0002 (investor ZAVOS), okružní křižovatka Kamýcká x Internacionální, investor TSK, Kamýcká – podchod (investor TSK), optimalizace tratí ČD Praha Bubeneč – Kralupy n/Vltavou 2. část (investor ČD, SSP) a s výstavbou na přilehlých pozemcích
 6. Plán organizace výstavby bude zpracován tak, aby bylo zajištěno, že
 - při realizaci bude zachován přístup k objektům, vjezd dopravní obsluze a pohotovostním vozidlům
 - po celou dobu výstavby bude zajištěna údržba a čištění komunikací
 - s odpady ze stavební činnosti bude nakládáno v souladu se zákonem č. 185/2001 Sb. a předpisy s ním souvisejícími
 - Bude postupováno dle zákona č. 114/1992 Sb. o ochraně přírody a krajiny, budou respektovány zásady ČSN DIN 18 920 – Ochrana stromů, porostů a ploch pro vegetaci při stavebních činnostech
 - Bude stanovena etapizace výstavby a pro ni určeny příslušné plochy skládek materiálů, zařízení stavenišť a opatření vedoucí k omezení dopadu staveništní na životní prostředí

Odůvodnění :

Navrhovatel Hlavní město Praha, se sídlem Mariánské nám.2, 110 01, Praha 1, zastoupené MHMP-OMI, zastoupené společností ZAVOS, s.r.o. - IČO 60203013, se sídlem Hybernská 13, 110 00, Praha 1, podal dne 08.06.2004 návrh na vydání rozhodnutí o umístění stavby,

uvedené ve výrokové části. Dne 8.12.2004 rozhodl odbor výstavby o přerušení řízení do 30.6.2005. Po doplnění podkladů bylo v řízení pokračováno.

Z vyjádření odborného orgánu, jenž je z hlediska ochrany přírody a krajiny v tomto řízení dotčeným orgánem státní správy, vyplývá, že v řízení nejsou dotčeny zájmy ochrany přírody a krajiny chráněné zákonem č.114/1992 Sb.

Vzhledem k tomu, že tudíž nejsou naplněny zákonem stanovené podmínky, vyplývající z ust. § 70 výše uvedeného zákona, tj. zájmy ochrany přírody a krajiny správním řízením nejsou dotčeny, nestávají se občanská sdružení účastníky tohoto řízení ze zákona, aniž by o tom musel správní orgán rozhodovat.

Proto nebyla občanská sdružení odborem výstavby podle § 70 zákona č.114/1992 Sb. informována o tomto řízení.

Stručná charakteristika stavby:

Funkce a kapacita stavby:

Jedná se o rekonstrukci ulic v oblasti Suchdola: Kamýčká, Internaionální, Suchdolská, Gagarinova, U Hotelu, Na Rybářce, Na Pasece, Budiňská, Na Vrchmezi, U Višňovky, U Nového Suchdola, Májová, Lysolajská, Stehlíkova, Na Mírách, Při hranici, Za Hřištěm, Výjezdní, v oblasti Sedlece ulic: V Sedlci, Přerušená, U Sedlecké školy, Ve Svahu, V Roklí, U Státní dráhy a U Rychty. Bude provedena úprava uličních prostorů, zálivů pro zastávky MHD a úprava komunikační zeleně. Součástí stavby bude také ochrana inženýrských sítí a položení rezervních chrániček pro kabelové rozvody a odvodnění uvedených komunikací

Investor: Hlavní město Praha, se sídlem Mariánské nám.2, 110 01, Praha 1, zastoupené MHMP-OMI

Projektant: Pragoprojekt a.s., K Ryšánce 16, Praha 4, 147 54

ZP: XXXXXXXXXX autorizovaný inženýr ČKAIT pro dopravní stavby č.0000351

Předpokládaný termín výstavby: 2006 - 2008

Navrhované umístění je v souladu s územním plánem sídelního útvaru hlavního města Prahy, schváleným usnesením Zastupitelstva hl.m. Prahy č. 10/05 ze dne 9.9.1999 a vyhláškou č. 32/1999 Sb. hl.m. Prahy, o závazné části územního plánu hlavního města Prahy, neboť plochy, na kterých se stavba umísťuje, umožňují využití pro vozidlové komunikace a navrhované úpravy jsou s touto funkcí v souladu.

Umístění stavby vyhovuje obecným technickým požadavkům na výstavbu v hl.m.Praze, stanoveným vyhláškou č. 26/1999 Sb. HL.m.Prahy ve znění pozdějších změn a doplňků.

Souhlas s odnětím pozemků č.parc. 207, 224/1 a 545/1 k.ú. Sedlec, ze ZPF byl vydán Odborem péče o prostředí ÚMČ Praha 6 pod č.j. OPP/919/3348/01 z 07.11.2001.

Podle sdělení Katastrálního úřadu Praha - město nejsou pozemky č.parc. 2293/1, 2293/2, 2294/1, 2294/7, 2296/1, 2296/2, 2365, 2366, 2369, 2371/1, 2371/2, 2371/3, 2372, 2375, 2376/1, 2376/2, 2377/1, 2377/2, 2377/3, 2378, 2380, 2381/1, 2381/2, 2382, 2383, 2384 k.ú. Suchdol a 33/1, 41/1, 106/2, 148/1, 148/2, 148/29, 148/32, 166, 168/6, 196/1, 209, 217/1, 217/2, 222, 368/2, 516, 517/1, 518, 519, 520/1, 520/2, 521, 524, 525, 532, 533/1, 533/2, 533/3, 536, 537, 538/1, 539, 540/1, 540/2, 541, 543, 544 a 551/1 k.ú. Sedlec součástí ZPF.

Návrh byl doložen následujícími doklady a stanovisky účastníků řízení, DOSS a správců inženýrských sítí:

HS hl.m.Prahy – č.j. 4188/01/PO6-HK/Dr.Li/Leb z 16.7.2001
HZS hl.m. Prahy – č.j. 12300/2301/01-ODDZS z 19.6.2001
Ministerstvo zemědělství ČR – odbor správy lesů a myslivosti – rozhodnutí o umístění stavby na pozemku určenému k plnění funkcí lesa – č.j. 39874/2001 – 5050 ze dne 1.11.2001, p.m. 24.11.2001
Odboru péče o prostředí ÚMČ Praha 6 – č.j. OPP/919/3348/01 z 7.11.2001, č.j. OPP/623/1424/01-Zaj ze dne 4.7.2001
MHMP OZP – rozhodnutí k dotčení pozemků v blízkosti lesa č.j. MHMP-38905/2003/OZP-IV-283/R-112/Bla z 9.5.2003, p.m. 21.06.2003
MHMP OZP – rozhodnutí k umístění stavby v ochranném pásmu památných stromů – č.j. MHMP-101314/OŽP/V-875/R-291/01/Blh ze dne 20.9.2001, p.m. 19.10.2001
MHMP OZP – stanovisko - č.j. MHMP-058216/OZP/VI/2001 z 08.6.2001, č.j. MHMP-115625/2003/VYS/Hr ze dne 16.9.2003
MHMP VYS – č.j. MHMP-99086/2001/VYS/Hr ze dne 5.9.2001
MHMP OKP – č.j. MHMP 59 114/2001 Rad ze dne 19.7.2001
MHMP, odbor městské zeleně – č.j. MHMP/102108/III/923/01/Noh z 12.10.2001
MHMP OKR – č.j. MHMP 69273/2001 z 02.07.2001
MHMP OSM – č.j. OSM/76648/VP/1692/01 z 20.08.2001
MHMP DOP -- č.j. MHMP-71202/2001/DOP-04/Dů z 27.7.2001
MHMP OÚR – č.j. MHMP/125576/01/OUR/DIŠ z 4.6.2001
ÚMČ Praha-Suchdol – č.j. 353/2334/03 z 2.9.2003
Pozemkový fond ČR – zn. 6897/01 z 5.10.2001
ŘSD ČR – zn. 13 961/02-21330 z 13.6.2002, zn. 7 238/02-21330 ze dne 15.3.2002
ČD – stavební správa Praha – zn. 11956-U/2001-SSP z 24.8.2001 a z 3.6.2003
Dražní úřad – zn. 10-2222/01-DU/Mv ze dne 25.6.2001
TSK hl.m. Prahy-svodná komise - zn. 1539/01/220/Ve z 27.06.2001
TSK – správa řídicích systémů dopravy – č.j. 634 z 11.9.2004
DP hl.m. Prahy, a.s. – ředitelství - zn. 90113/24 Mo 564/903 z 18.6.2001
DP hl.m. Prahy, a.s.- divize Metro – zn. 11 702/992/2004 ze dne 1.3.2006
PVS, a.s. – dod. k 3442/01/02/Bu ze dne 27.7.2001
PVK, a.s. – zn. PVK 13831/4170RV/01 z 25.07.2001, zn. 13830/01/T/1643 ze dne 27.7.2001
Pražská plynárenská, a.s. – zn. 1028/2654/Fo/OTŘZ/03 z 30.05.2003, zn. 320/Bu/OPI/01 ze dne 19.7.2001
Pražská energetika, a.s. – č.j. B 261100/A/Pá ze dne 15.6.2001
Pražská teplárenská, a.s. – č.j. 19/2004 z 5.3.2004
Středočeská energetická a.s. – zn. Vyj/04186 z 17.2.2004
ELTODO Citelum, s.r.o. – zn. EC 303/5163/04 z 29.04.2004
Český Telecom, a.s. – zn. OS/Pm/13225/6/2003 z 16.06.2003, zn. OS/Pm/13064/6/2001 z 31.7.2001, č.j. 01955/03/PH/SD ze dne 14.4.2003
Povodí Vltavy; , s.p. – zn. 260/263/6799/2626/03 z 13.6.2003, zn. 260/263/5318/1338/01 ze dne 25.6.2001
CentroNet, a.s. ze dne 20.4.2004
Eurotel – 3.2.2004
ČD-správa železničních telekomunikací Praha ze dne 18.2.2004

VUSS – č.j. 23641/18089-ÚP/2004-7103/4 z 10.5.2004
Ministerstvo vnitra ČR – 13.2.2004
Sloane Park Property Trust, a.s. – č.j. 244/04 z 11.3.2004
UPC ČR a.s. – 25.02.2004
GTS Czech – č.j. 04-0777 z 11.03.2004
kpnQwest – 11.03.2004
Sitel, s.r.o. – zn. 706-04 z 18.02.2004
ČSL, s.p. – č.j. 173/04 z 23.02.2004
České radiokomunikace – zn. ÚTS/1521/04/VK z 23.02.2004
Telia Sonera International Carrier Czech Republic, a.s. – 02.03.2004
InWay, a.s. – 12.02.2004
Aliatel, a.s. – 16.2.2004
T-Systems PragoNet, a.s. ze dne 19.2.2004
ETEL, s.r.o. – 16.02.2004
Kolektory Praha, a.s. – zn. 4000/185/02/04 z 09.02.2004
ČEZ Net, a.s. – č.j. 532 z 20.02.2004
Memorex Telex Communications CZ, a.s. – č.j. 474/04 z 17.02.2004
SUPTel, a.s. – zn. 343/2004 z 16.2.2004
TISCALI telekomunikace ČR, s.r.o. – 21.04.2004
GasNet, a.s. – č.j. 457/04 z 12.02.2004

Souhlasy vlastníků pozemků podle § 38 Stavebního zákona:

ÚMČ Praha-Suchbát – č.j. 353/2334/03 z 2.9.2003
MHMP OSM – č.j. OSM/76648/VP/1692/01 z 20.08.2001
Pozemkový fond ČR – zn. 6897/01 z 5.10.2001
ČD – stavební správa Praha – zn. 11956-U/2001-SSP z 24.8.2001 a z 3.6.2003
Česká stavomontážní spol. s r.o. ze dne 19.7.2001
SOFIL spol. s r.o. ze dne 17.7.2001
[redacted] ze dne 12.3.2003
[redacted] 11.1.2001
[redacted] : dne 25.6.2001

O zahájení územního řízení byli všichni známí účastníci a dotčené orgány státní správy informováni oznámením ze dne 22.09.2004 a bylo nařízeno ústní jednání spojené s místním šetřením na den 14.10.2004. Současně byli účastníci upozorněni, že své námítky a připomínky mohou uplatnit nejpozději při ústním jednání, jinak k nim nebude přihlédnuto. Řízení bylo dne 8.12.2004 přerušeno z důvodu úpravy návrhu dle požadavků účastníků řízení. Dne 11.5.2005 bylo v řízení pokračováno.

Oznámení o zahájení územního řízení bylo zveřejněno na úřední desce MČ Praha 6 od 23.09.2004 do 9.10.2004. Oznámení o pokračování řízení bylo zveřejněno na úřední desce MČ Praha 6 od 13.5.2005 do 28.5.2005.

Dotčené orgány státní správy byly o zahájení územního řízení a konání ústního jednání informovány oznámením ze dne 22.09.2004, o pokračování řízení a konání ústního jednání oznámením ze dne 11.5.2005

Stanovisko OÚR MHMP je promítnuto v podmínce č. 5
Stanovisko DOP MHMP je promítnuto v podmínce č. 6
Stanovisko OOP MHMP je promítnuto v podmínce č. 6

Stanovisko OPP ÚMČ Praha 6 je promítnuto v podmínce č. 6
Stanovisko HZS hl.m.Prahy je promítnuto v podmínce č. 6

Ve stanovené lhůtě neuplatnili účastníci řízení k návrhu žádné připomínky ani námítky.

S přihlédnutím k výsledkům územního řízení Úřad MČ Praha 6, odbor výstavby rozhodl, jak je uvedeno ve výrokové části.

Upozornění:


- Územní rozhodnutí má podle § 40 odst. 1 stavebního zákona platnost 2 roky ode dne nabytí právní moci tohoto rozhodnutí. Nepozbude však platnosti, jestliže v této lhůtě bude podána žádost o stavební povolení.
- Rozhodnutí pozbývá platnost dnem, kdy bylo stavebnímu úřadu doručeno oznámení navrhovatele nebo jeho právního nástupce o tom, že upustil od záměru, k němuž se rozhodnutí vztahuje.
- Projektové řešení stavby musí splňovat požadavky stanovené vyhl. č.369/2001 Sb., o obecných technických požadavcích zabezpečujících užívání staveb osobami s omezenou schopností pohybu a orientace, jak to ukládá § 138a odst.1 stavebního zákona.
- Před vydáním stavebního povolení na umísťovanou stavbu nebo její část, pro kterou je k vydání stavebního povolení příslušný speciální stavební úřad, musí stavební úřad příslušný k vydání územního rozhodnutí v souladu s § 120 odst. 2 stavebního zákona ověřit dodržení podmínek tohoto územního rozhodnutí.

Poučení :

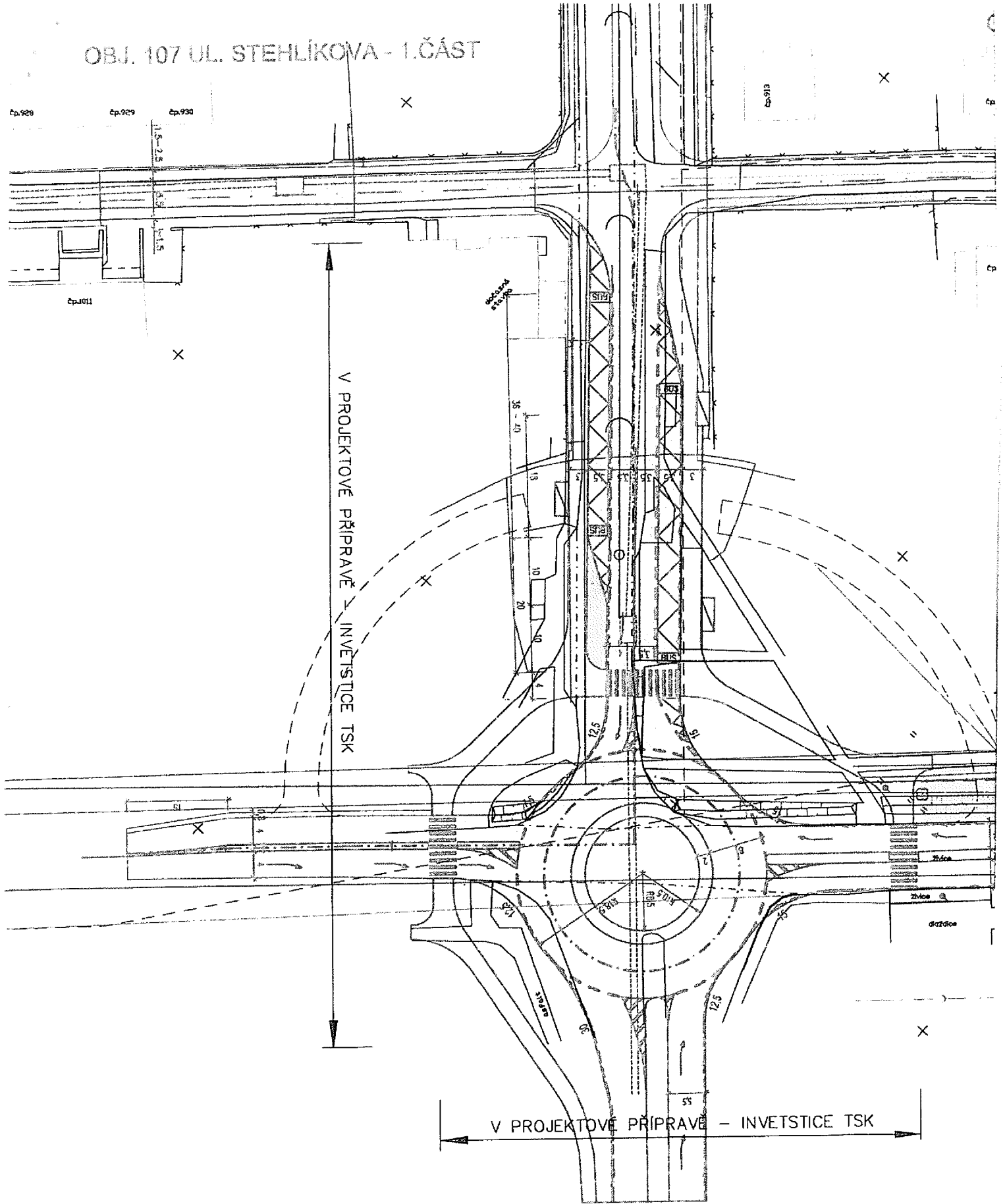
Proti tomuto rozhodnutí je možné podle § 81 a násled. zákona č. 500/2005, správního řádu, podat odvolání ve lhůtě 15 dnů ode dne jeho oznámení k odboru stavebnímu Magistrátu hlavního města Prahy, podáním učiněným u odboru výstavby Úřadu městské části Praha 6.

Dnem oznámení je den doručení stejnopisu písemného vyhotovení rozhodnutí do vlastních rukou. Způsob doručování je upraven v § 20 a násled. správního řádu.

Za správnost:



OBJ. 107 UL. STEHLÍKOVA - 1.ČÁST



V PROJEKTOVÉ PŘÍPRAVĚ - INVESTICE TSK

V PROJEKTOVÉ PŘÍPRAVĚ - INVESTICE TSK

0052401 - 1037350
745000

OBJ. 103 UL. INTERNACIONALNI
OBJ. 301 STOKA "A" DN 300-400 DL. 510m

OBJ. 108 UL. GAGARINOVA - 1.ČÁST

OBJ. 401

