

## Zdravý rozvoj Suchdola a okolí

Městská část ve spolupráci se spolkem Partnerství pro městskou mobilitu uspořádala 27. května besedu s občany s názvem „Zdravý rozvoj Suchdola a okolí“. Cílem bylo diskutovat vizi zdravého a prosperujícího města a konkrétní kroky k jejímu naplňování se zapojením veřejnosti. Na úvod představila radní a manažerka projektu SMACKER Gabriela Lněničková koncept města krátkých vzdáleností, kde občanská vybavenost, obchody, služby, veřejná hromadná doprava, zeleň a zázemí pro volnočasové aktivity se nachází v docházkové vzdálenosti cca 15 minut od místa bydliště. Díky snížení potřeb po mobilitě a lepším podmínkám pro chůzi a jízdu na kole přispívá tento koncept městského plánování ke zlepšení životního prostředí a zkvalitnění veřejného prostoru.

# MĚSTO KRÁTKÝCH VZDÁLENOSTÍ



Architekt a urbanista Vladan Hodek seznámil účastníky s principy spádového území, které vyžaduje společné plánování a vznik společné profesionální správy. Ta pomůže dlouhodobě vytvářet podmínky pro sledování a naplňování společných potřeb. Bude organizovat společná řízení, která umožní účinně a efektivně hledat shodu na společných řešeních tak, aby byly v souladu se společnými strategickými cíli.

### III. Shoda samospráv na spolupráci v rámci spádového území – rámcové vymezení

- Memorandum o spolupráci a společné kultuře jednání a koordinovaném postupu na přípravě organizačního řádu spádového území.



#### SMACKER

**Kapacita spádového území** - Brzy mezi 20-30 tisíci . Přiměřená intenzita umožňující shodu na společném rozvoji



**Přiměřená velikost** - 8x5km – možnost konkurence schopné aktivní dopravy.



**Smysl vymezení** – Dosažitelné město pro život - město krátkých vzdáleností - vybavenost infrastruktura, plnohodnotný život, **udržitelný rozvoj města.**



**Předcházení - rizikům – jejich pojmenování (SWOT)**

Majetkové poměry, legislativa, koordinace, komunikace, přizpůsobení plánovaných záměrů potřebám tvorby města krátkých vzdáleností.



**Zapojení do komunitní sítě obcí.**



(Transparentní postup za účasti laické i odborné veřejnosti)

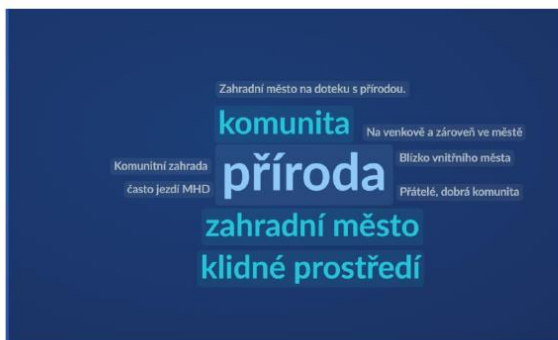
TAKING COOPERATION FORWARD

33

V rámci besedy proběhla anketa mezi občany, jak vnímají zdravý rozvoj Suchdola. Blízkost přírody a klidné prostředí, stejně jako fungující komunitní život patří mezi nejvíce oceňované atributy bydlení na Suchdol. Na druhou stranu jako hlavní problém vidí místní nedostatečnou veřejnou dopravu mezi okrajovými částmi Prahy (tj. tangenciální spoje) a také chybějící bezpečná spojení pro cyklisty. Do budoucna se lidé obávají především velkých dopravních staveb - rozšíření letiště a Pražský okruh. Také nová rezidenční výstavba v sousedních obcích je vnímána jako ohrožení. A kam napřít možné úsilí? V dotazníku i následné debatě zaznívalo stále dokola jedno slovo – „spolupráce“. Městská část Praha-Suchdol je součástí velké Prahy, ale zároveň by měla spolupracovat s okolními obcemi. Důležitým partnerem je i Česká zemědělská univerzita (ČZU) jako hlavní zaměstnavatel a zdroj i cíl dopravy v oblasti.

## UDRŽITELNÝ ROZVOJ Z POHLEDU OBČANŮ SUCHDOLA

### Co je dobré? Silné stránky Suchdola



### Co se má zlepšit? Slabé stránky Suchdola



Zdroj: Výstupy z ankety v rámci besedy „Zdravý rozvoj Suchdola a okolí“ 27. 5. 2021

TAKING COOPERATION FORWARD

6

# UDRŽITELNÝ ROZVOJ Z POHLEDU OBČANŮ SUCHDOLA

## Příležitosti

## Hrozby

Klimatický závazek hl. města Prahy  
Město krátkých vzdáleností  
COVID - méně dojíždění  
Příměstský bus Přílepy trolejbus místo tram  
Kobylisy - Bohnice TRAM  
MHD okružní existuje  
Elektrokola

**Spolupráce obcí**

**Spolupráce s ČZU**

**Aktivní zapojení občanů**

Návod pro menší zásahy  
Doprava neublíží životu

nová letová dráha přes Suchdol, hluk, zplodín

Rezidenční výstavba ve Stč kraji  
Nová výstavba bytů

**Velké dopravní stavby**

Rozvoj okolních obcí **Rozšíření letiště** Paralelní dráha Ruzyňě  
letišť, okruh, výstavba **Pražský okruh**  
evropská tranzitní dálnice skrz Suchdol



Zdroj: Výstupy z anket v rámci besedy „Zdravý rozvoj Suchdola a okolí“ 27. 5. 2021

TAKING COOPERATION FORWARD



7

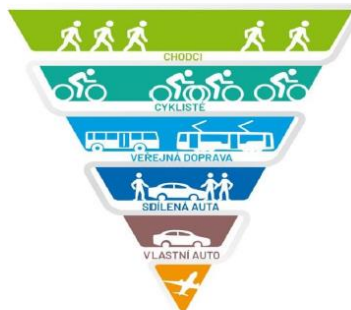
A jak může městská část naplňovat vizi zdravého a prosperujícího města? Návod k řešení nám nabízí strategické dokumenty, které doporučují realizaci opatření a záměrů v souladu s principy udržitelného rozvoje. Cestou může být budování města krátkých vzdáleností, podpora ekologických druhů dopravy, snižování zátěže individuální automobilové dopravy, zvyšování kvality veřejného prostranství, ochrana přírody a zeleně, snižování emisí CO<sub>2</sub> a další. Na těchto doporučeních se shoduje celá řada dokumentů, jako například Strategický rámec ČR, Koncepce městské a aktivní mobility, Strategický plán hl. města Prahy a Klimatický plán hl. města Prahy do roku 2030. Klíčovým předpokladem k naplnění této vize je úzká spolupráce obcí a městských částí na severozápadě Prahy a zapojení veřejnosti.

## PRIORITY MĚSTSKÉ ČÁSTI A VEŘEJNÝ ZÁJEM


Strategický rámec ČR 2030  
Strategický plán hl. m. Prahy



Koncepce městské a aktivní mobility 2021 - 2030



Klimatický plán hl. města Prahy



Při rozhodování o záměrech a opatřeních by se MČ měla řídit strategickými dokumenty a oficiálními daty za účelem nalezení nejlepšího řešení



TAKING COOPERATION FORWARD



8

Druhá část besedy byla věnována diskusi o rozvoji veřejné hromadné dopravy na severozápadě Prahy. Kromě plánovaného záměru tramvajové trati Podbaba – Suchdol a multimodálního terminálu Výhledy prezentoval zástupce ROPIDU Ivo Novotný novou autobusovou linku 409 (Velké Přílepy – Statenice – Suchdol), která má být uvedena do provozu v září 2021 a také službu poptávkové dopravy, která by mohla doplnit pravidelné spoje zejména v pozdních večerních hodinách a o víkendech. Největší potenciál rozvoje spádového území na severozápadním okraji Prahy představuje nově navrhovaný městský bulvár se severní tramvajovou tangentou, občanskou vybaveností a pracovními příležitostmi v trase Ruzyně – Nebušice – Horoměřice – Suchdol – Bohnice – Kobylisy – Letňany. Městská část se aktivně zapojuje do přípravy a projednání uvedených záměrů.

## LINKA 409



TAKING COOPERATION FORWARD



11

Kompletní podklady včetně videozáznamu z akce jsou ke stažení na <https://praha-suchdol.cz/zdravy-rozvoj-suchdola-a-okoli-beseda/>

Další informace naleznete na společném webu projektu SMACKER [www.interreg-central.eu/smacker](http://www.interreg-central.eu/smacker) a na webu městské části [www.praha-suchdol.cz/smacker](http://www.praha-suchdol.cz/smacker)