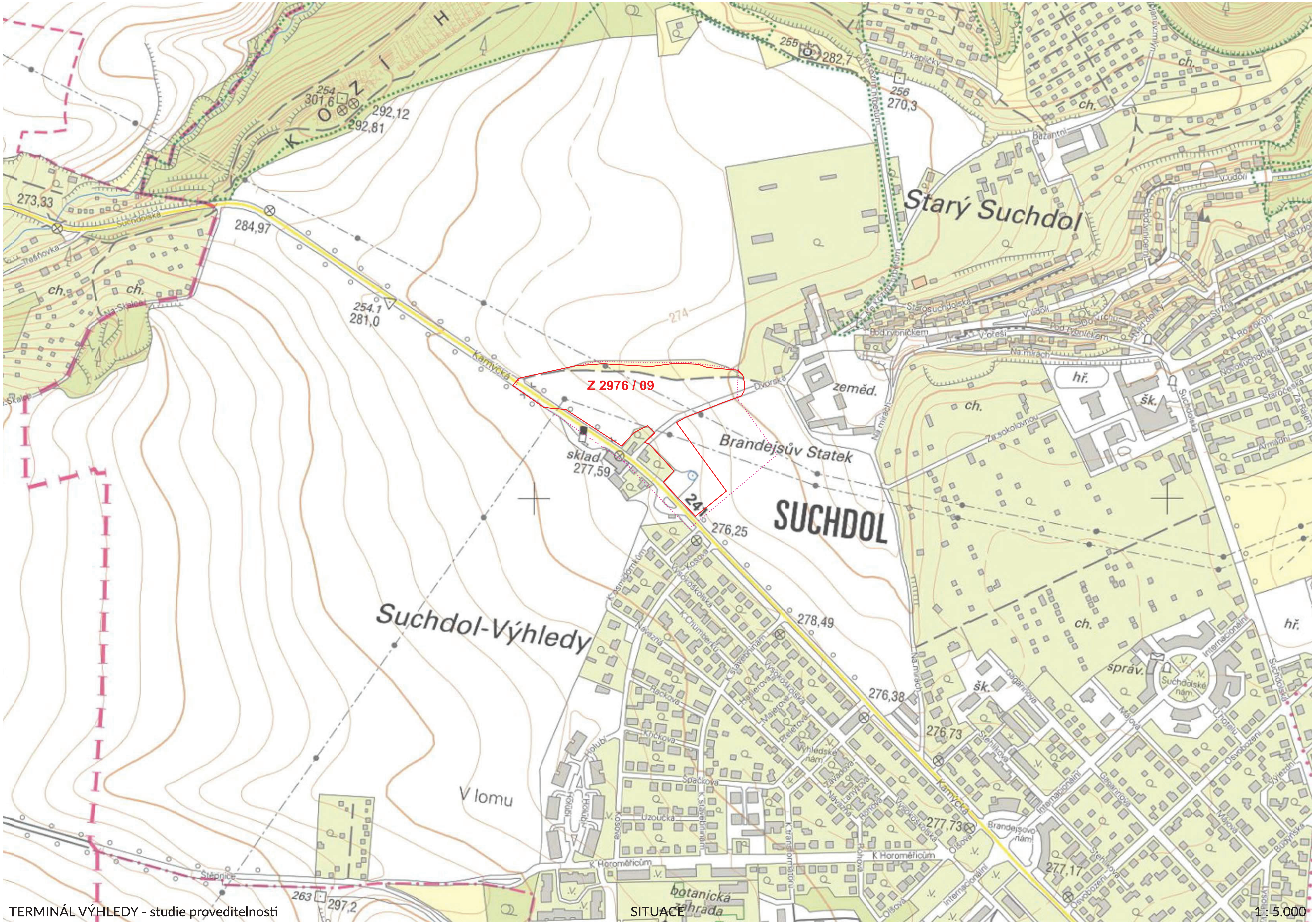

TERMINÁL VÝHLEDY - studie proveditelnosti

SITUACE

1 : 5.000

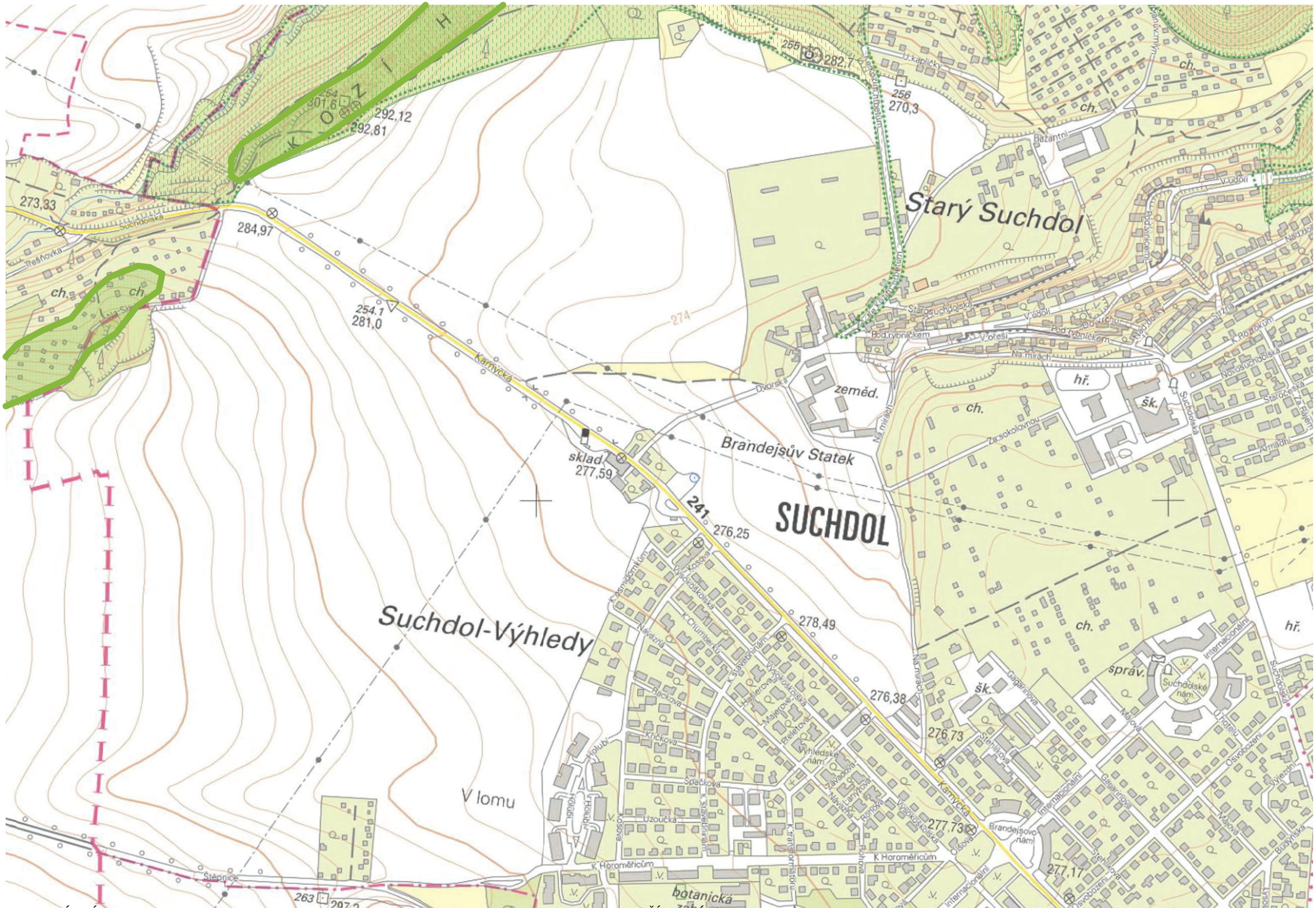

MORFOLOGIE, PŘÍRODNÍ HODNOTY

1 : 5.000

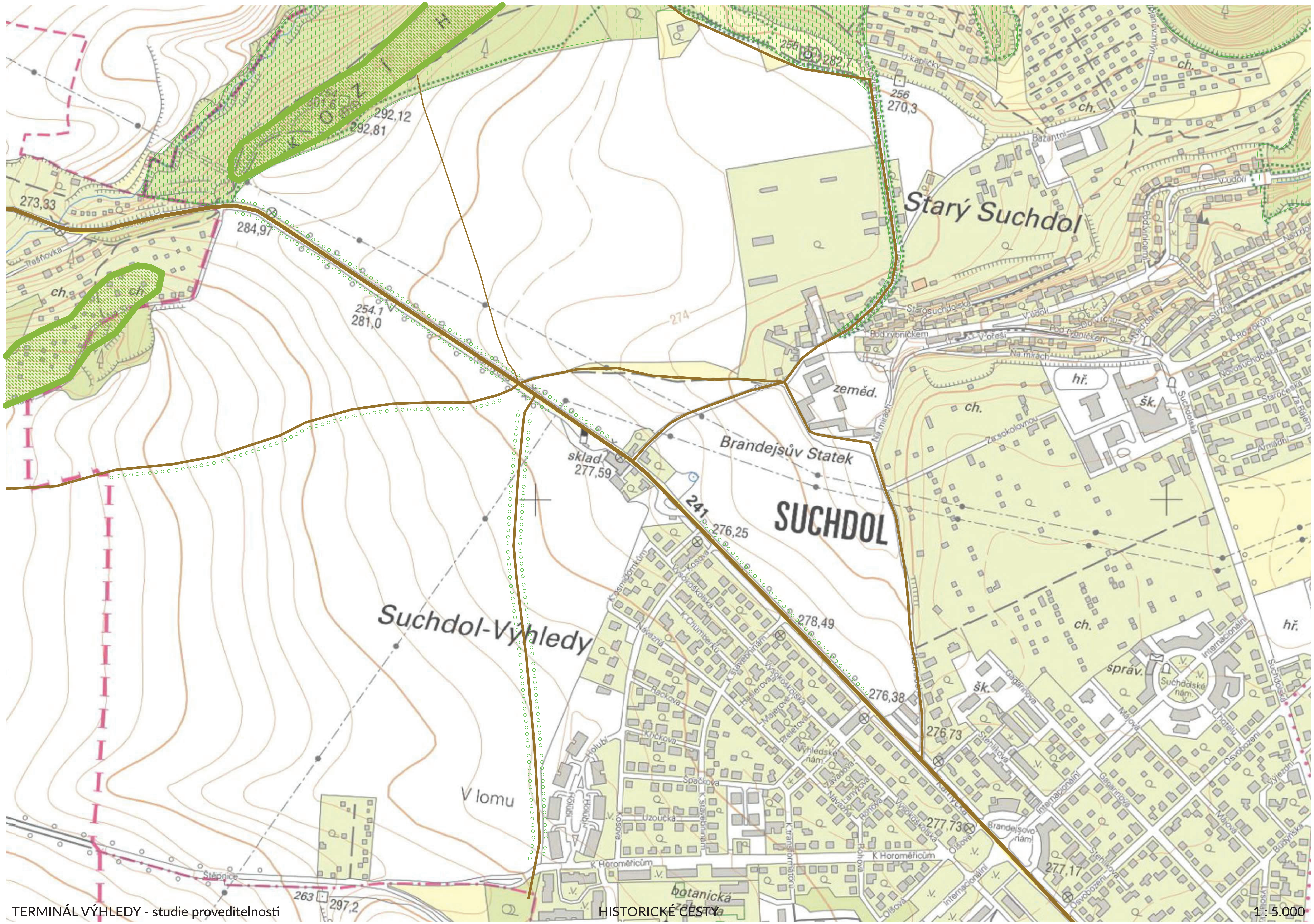

TERMINÁL VÝHLEDY - studie proveditelnosti

HISTORICKÉ CESTY

1 : 5.000

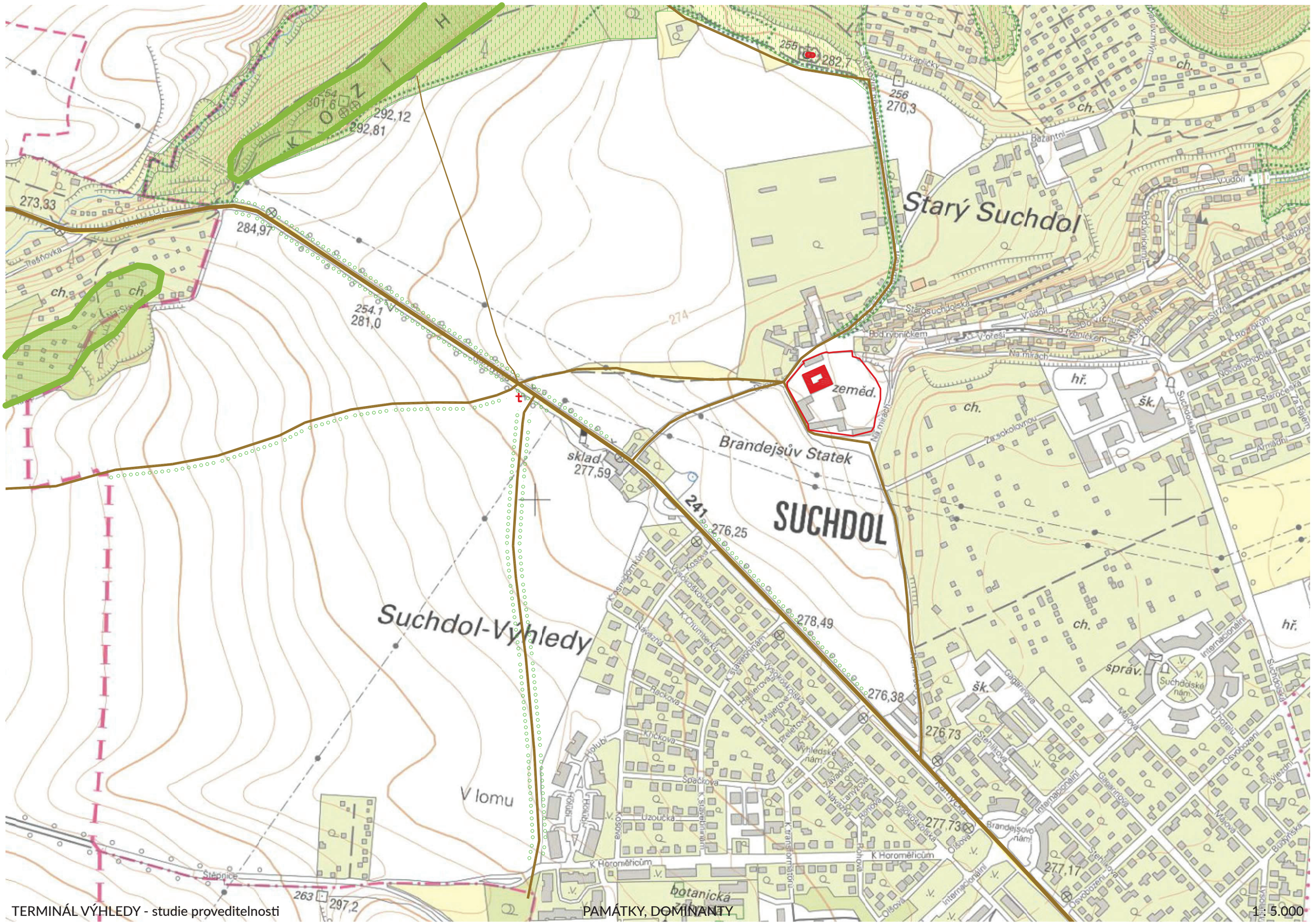
Starý Suchdol
SUCHDOL
Suchdol-Výhledy
V lomu
Brandejsův Statek
zeměd.
sklad
277,59
273,33
284,97
254,1
281,0
292,12
292,81
255
282,7
256
270,3
276,25
278,49
276,38
276,73
277,73
277,17
263
297,2
Třešňovka
Bazantní
V údolí
Starosuchdolská
Pod rybníčkem
V ořeší
Na mrázku
K Rozárkám
Nad Dálnicí
Nad Vinicemi
Nad Údolím
Za Rolemi
Armádní
Suchdolská
Nová Suchdolská
Za sokolovnou
Na mráčku
K Smíchovu
Kosova
Vysokoškolská
K Chumberku
Návazná
Hafferova
Majerova
Stavebních
Řeřichová
Knížkova
Spáčilova
Uzoučká
Hloubí
Kolářů
Havlíčkova
Štěpnice
K Horoměřicům
Botanická
Jahodová
Lahvářova
Kamýcká
Olšová
Gagarinova
Mánesova
Stehlíkova
Osvobození
Internacionální
Suchdolské nám.
Majorova
Budyňská
Výjezdní
Jílová
Jílovská
Nad Jílovkou
Nad Jílovkou II
U kapličky
Nad Mráčkem
ch.
hř.
šk.
správ.
V.
274
241

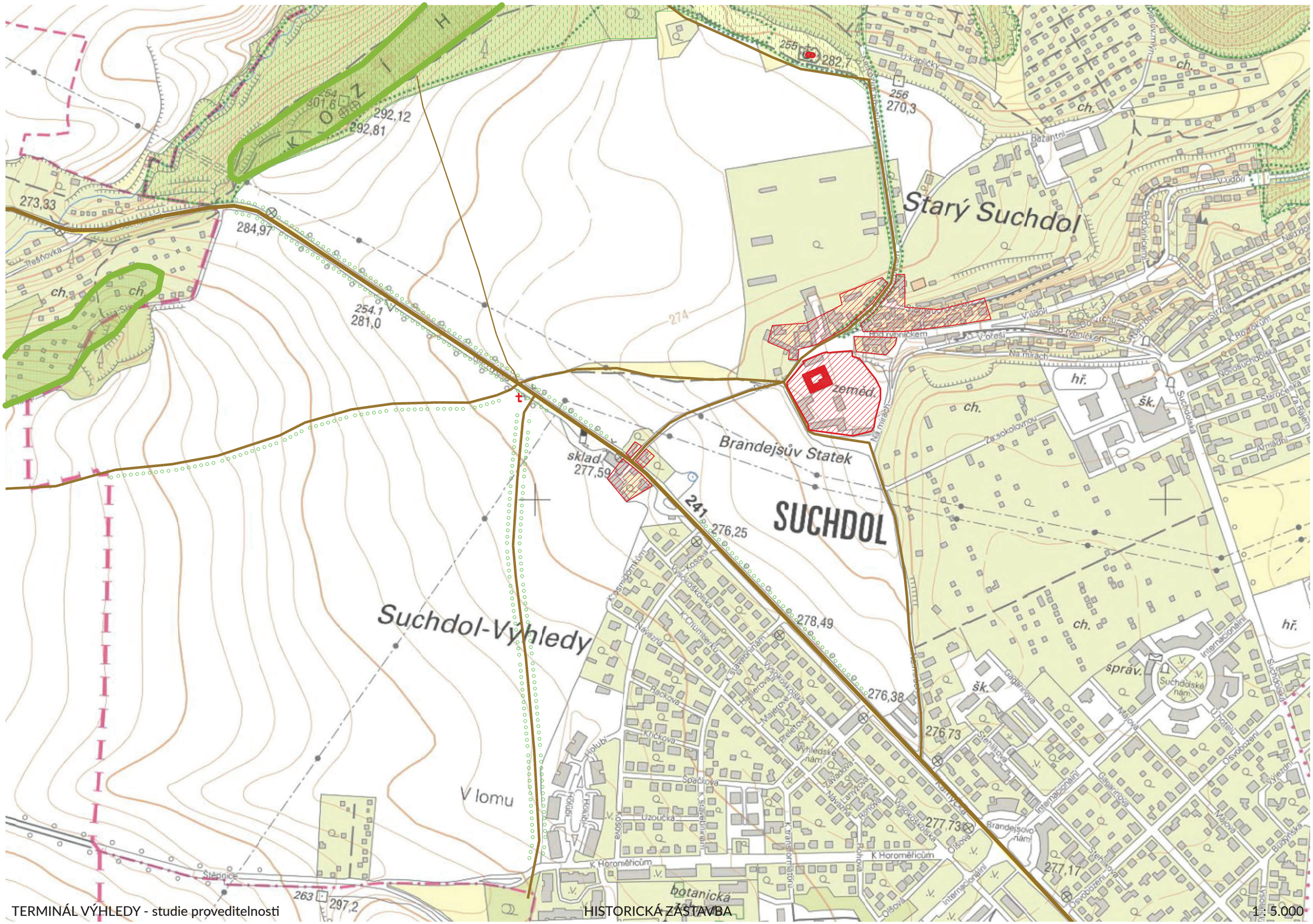
Starý Suchdol
SUCHDOL
Suchdol-Výhledy
V lomu
Brandejsův Statek
zeměd.
sklad
277,59
273,33
284,97
254.1
281,0
292,12
292,81
301,6
282,7
256
270,3
276,25
278,49
276,38
276,73
277,73
277,17
263
297,2
Třešňovka
Bazantní
V údolí
Na Hřebenech I
Na Hřebenech II
K Rozárkám
Nad Rozárkami
Nad Vinicemi
Pod Vinicemi
Na Mráčku
Pod Mráčkem
Pod Hřbitovem
Nad Mráčkem
Za Sokolovnou
Suchdolská
Starocírkevní
Za Rolemi
Armádní
Nad Vinicí
Pod Vinicí
Nad Údolím
Pod Údolím
Strzno
Novosuchdolská
Staročeská
Kostelní
K Hrnčířům
K Horoměřicům
Štěpnice
Botanická
Kosová
Kněžská
Spáčilova
Uzoučká
Hloubí
Hlubočepská
Výhledská nám.
Výhledská
Havlíčkova
Hašlerova
Majerova
Preletová
Kostelní nám.
Rackova
Navážná
K Chumberku
K Stavebninám
Vysokoškolská
Kanýrková
Lanýžová
Rumová
Olšová
Brandejsovo nám.
Suchdolské nám.
Gagarinova
Mánesova
Stehlíkova
Mládežnická
Internacionální
Osvobození
Majorova
Budyňská
Výjezdní
správ.
hř.
šk.
ch.
zeměd.

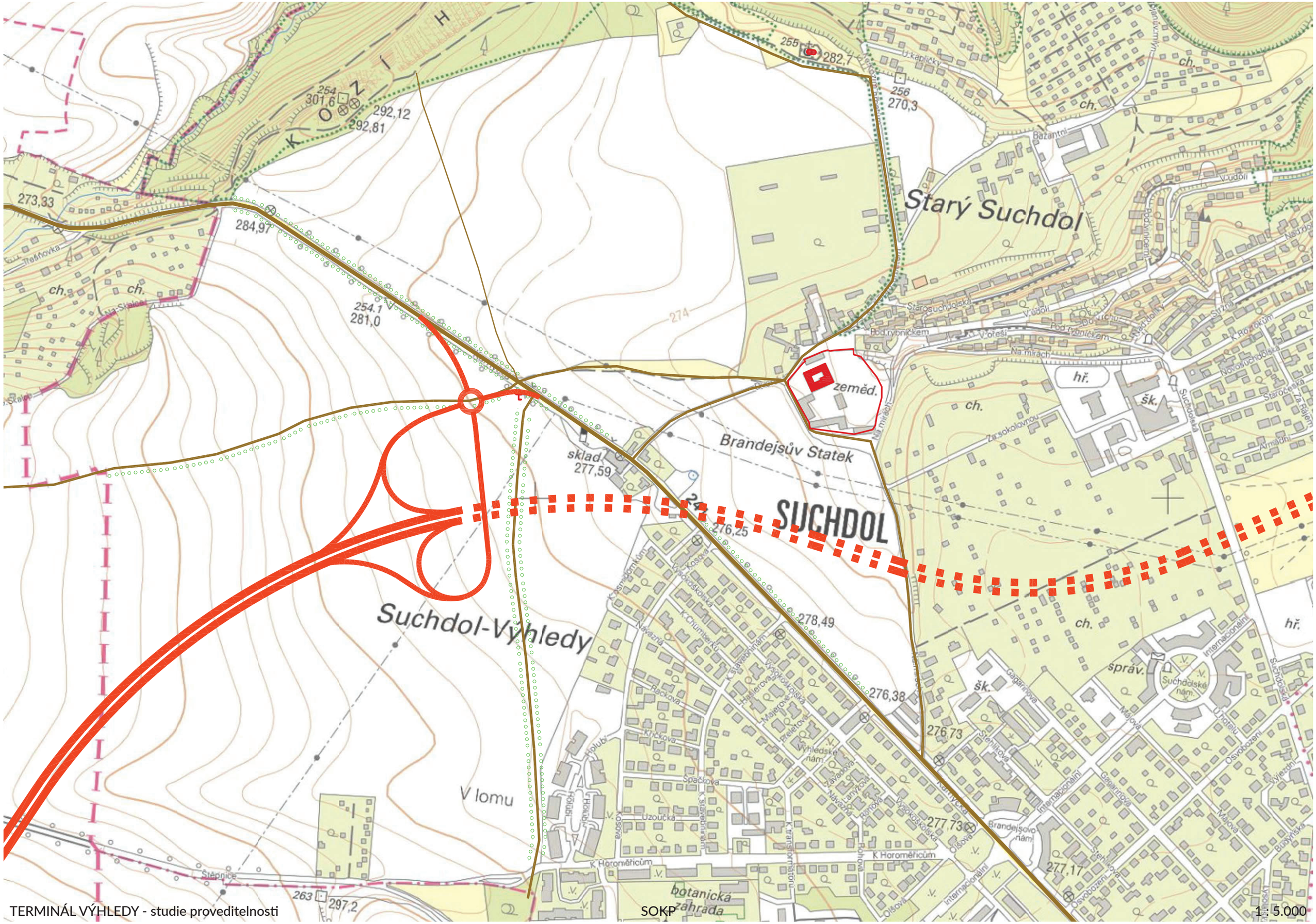
Starý Suchdol
SUCHDOL
Suchdol-Výhledy
V lomu
Brandejsův Statek
zeměd.
sklad
277,59
273,33
284,97
254.1
281,0
301,6
292,12
292,81
282,7
256
270,3
276,25
278,49
276,38
276,73
277,73
277,17
263
297,2
Třešňovka
Na Skalce
Štěpnice
botanická zahrada
K Horoměřicům
Bazantní
V údolí
Pod rybníčkem
Na mrázku
Staročeská
Suchdolská
Za sokolovnou
Za Rolemi
Armádní
Nad Vinicemi
Nad údolím
Strzno
K Rozcestí
Nová Staročeská
Kamýcká
Výhledská nám.
Suchdolské nám.
Brandejsovo nám.
Gagarinova
Stehlíkova
Májová
Osvobození
Internacionální
Budyňská
Výjezdní
Kostelní
Kosova
Lánská
Uzoucká
Knížkova
Řeckova
Havlíčkova
Hálkova
Spáčilova
Hlubší
Nová
Rohanova
Olšová
Lamyšova
Závadova
Majerova
Hafferova
Freletova
K Chumberku
K Statenicím
K Hrnčířům
Navázaná
Vrchlického
hř.
šk.
správ.
ch.
274

TERMINÁL VÝHLEDY - studie proveditelnosti

TUNELOVÝ PŘIVADĚČ KAMÝCKÁ

1 : 5.000

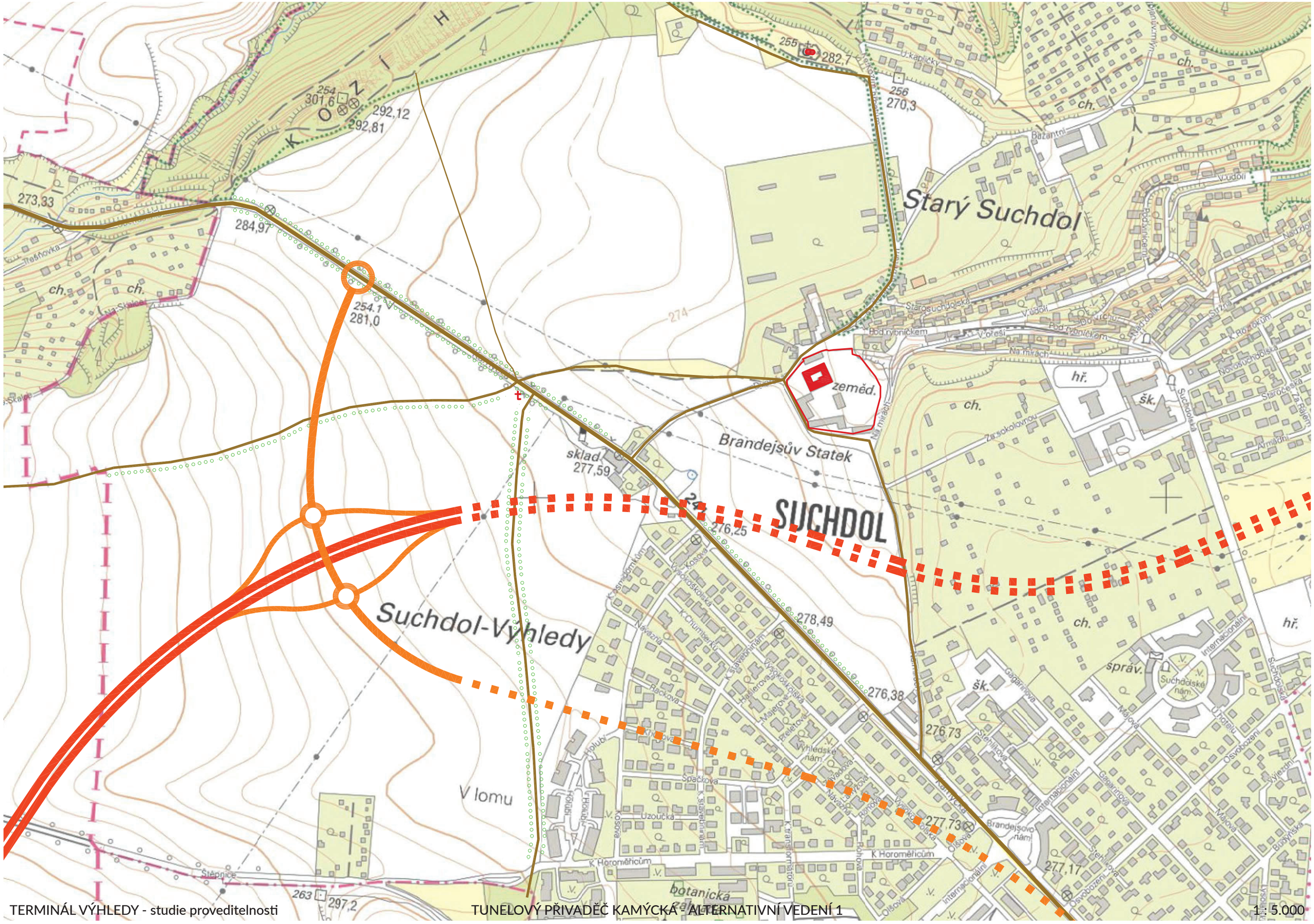
Starý Suchdol
Brandejsův Statek
SUCHDOL
Suchdol-Výhledy
V lomu
zeměd.
sklad.
277,59
254.1
281,0
284,97
273,33
292,12
292,81
301,6
282,7
270,3
276,25
278,49
276,38
276,73
277,73
277,17
297,2
263
254
255
256
274
Štěpnice
K Horoměřicům
Botanická
Suchdolské nám.
Brandejsovo nám.
Výhledské nám.
Starosuchdolská
Suchdolská
Novosuchdolská
Staročeská
Kamýcká
Olšová
Spačková
Uzoučká
Kosova
Rackova
Holubí
Navázná
Majerova
Preletová
Stehlíkova
Gagarinova
Mánova
Osvobození
Internacionální
Armádní
Strzna
Za sokolovnou
Na mírách
Pod rybníčkem
V ořeši
V údolí
Bažantní
U kapličky
Třešňovka
Na Skalce
ch.
hř.
šk.
správ.

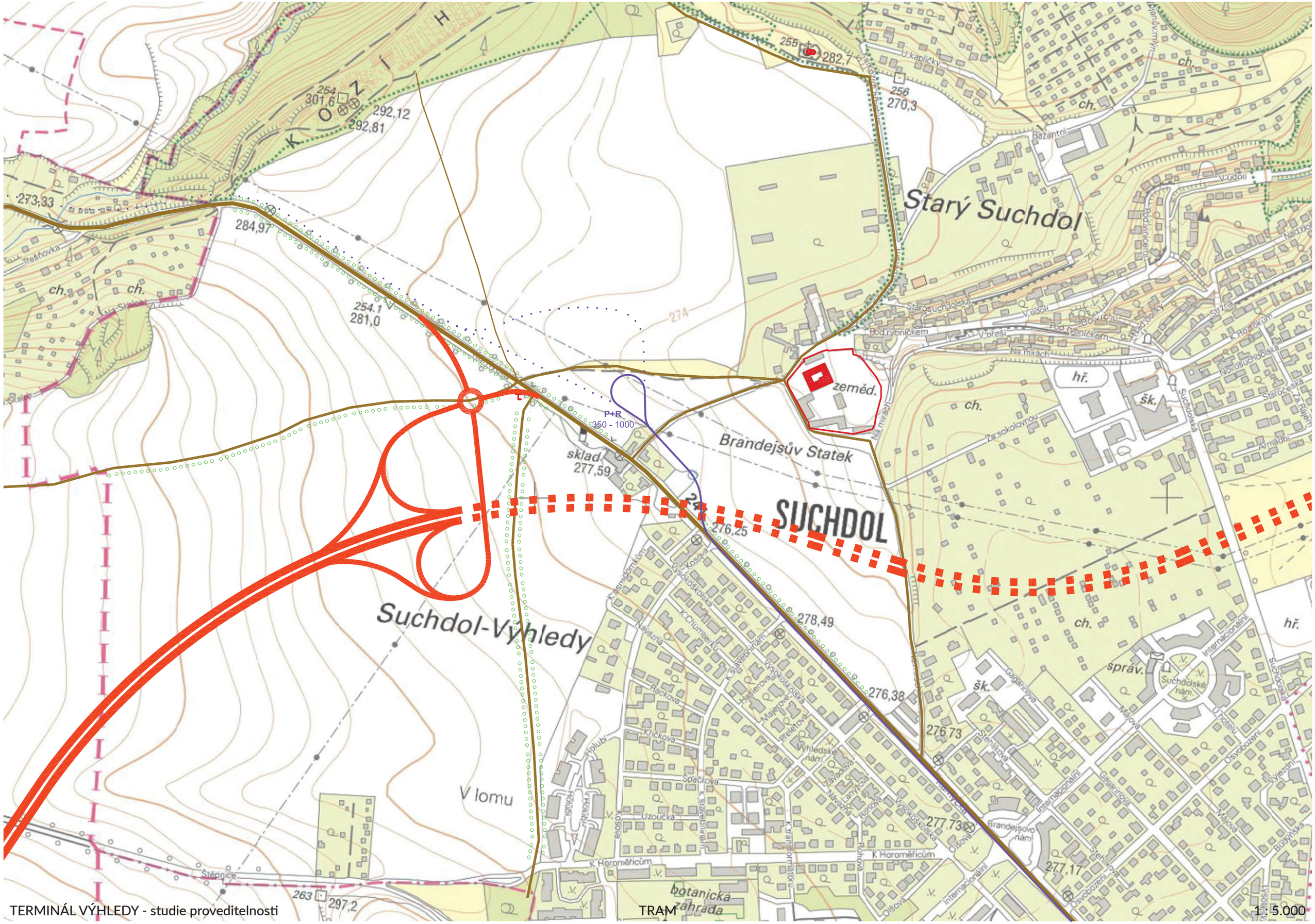

TERMINÁL VÝHLEDY - studie proveditelnosti TRAM 1 : 5.000

LEGENDA

- hranice řešeného území
- parcelace dle KN
- vrstevnice po 1 m
- označení příčného řezu

PROSTOROVÁ REGULACE

- stavební čára otevřená
- stavební čára volná
- rozhraní částí bloku s rozdílnou regulací
- 1+0 / 5m — maximální výška staveb
- budovy stávající
- budovy navržené (ilustrativní příklad)
- stromy
- stromořadí

POVRCHY

- vozovky - asfalt
- vozovky - dlažba pojížděná
- chodníky a stezky - dlažba nebo mlat
- štěrkový trávník - parkovací plochy
- travní porost (veřejná zeleň)
- zahrada, dvůr (soukromá zeleň)

ICEDOP

Terminál Výhledy - studie proveditelnosti

29. 4. 2020

Prostorové uspořádání **1:2000**

1 : 2.000

TERMINÁL VÝHLEDY - studie proveditelnosti

URBANISTICKÝ NÁVRH

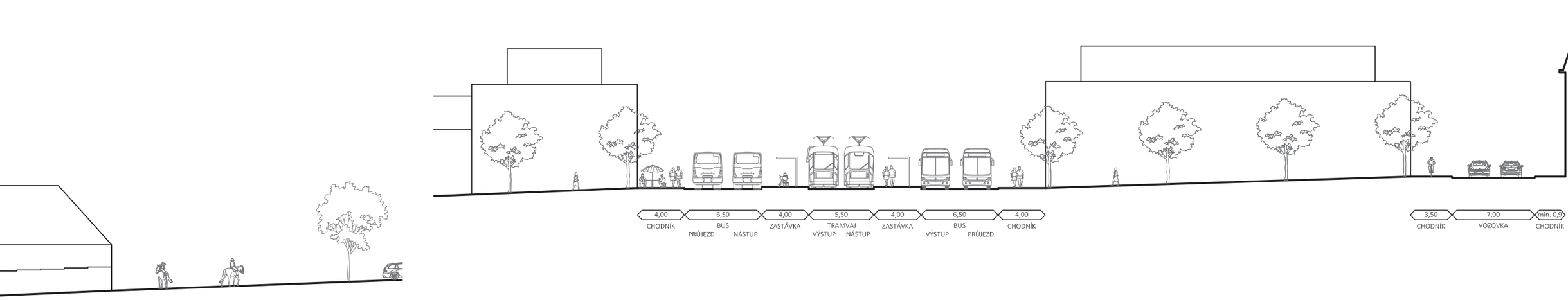

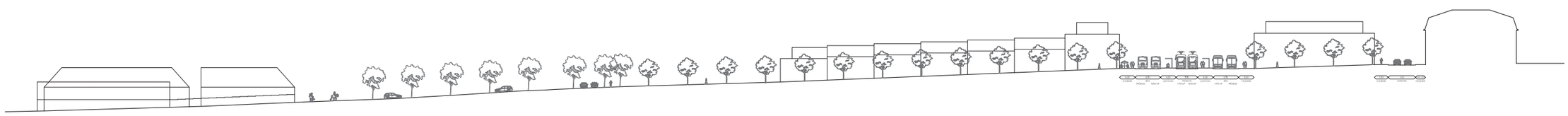

Řez A-A

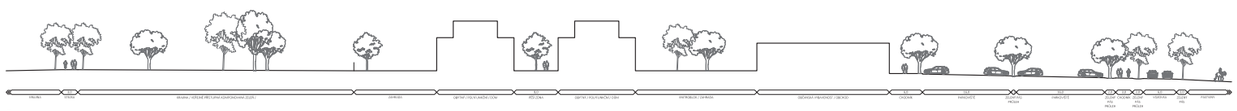

Řez B-B

CEDOP
Terminál Výhledy - studie proveditelnosti
29. 4. 2020

Příčné řezy 1:333

TERMINÁL VÝHLEDY - studie proveditelnosti

NÁVRH - PŘÍČNÉ ŘEZY

1 : 5 000

CEDOP PRO

Terminál Výhledy- studie proveditelnosti

29. 4. 2020

Nadhledová perspektiva od jihu

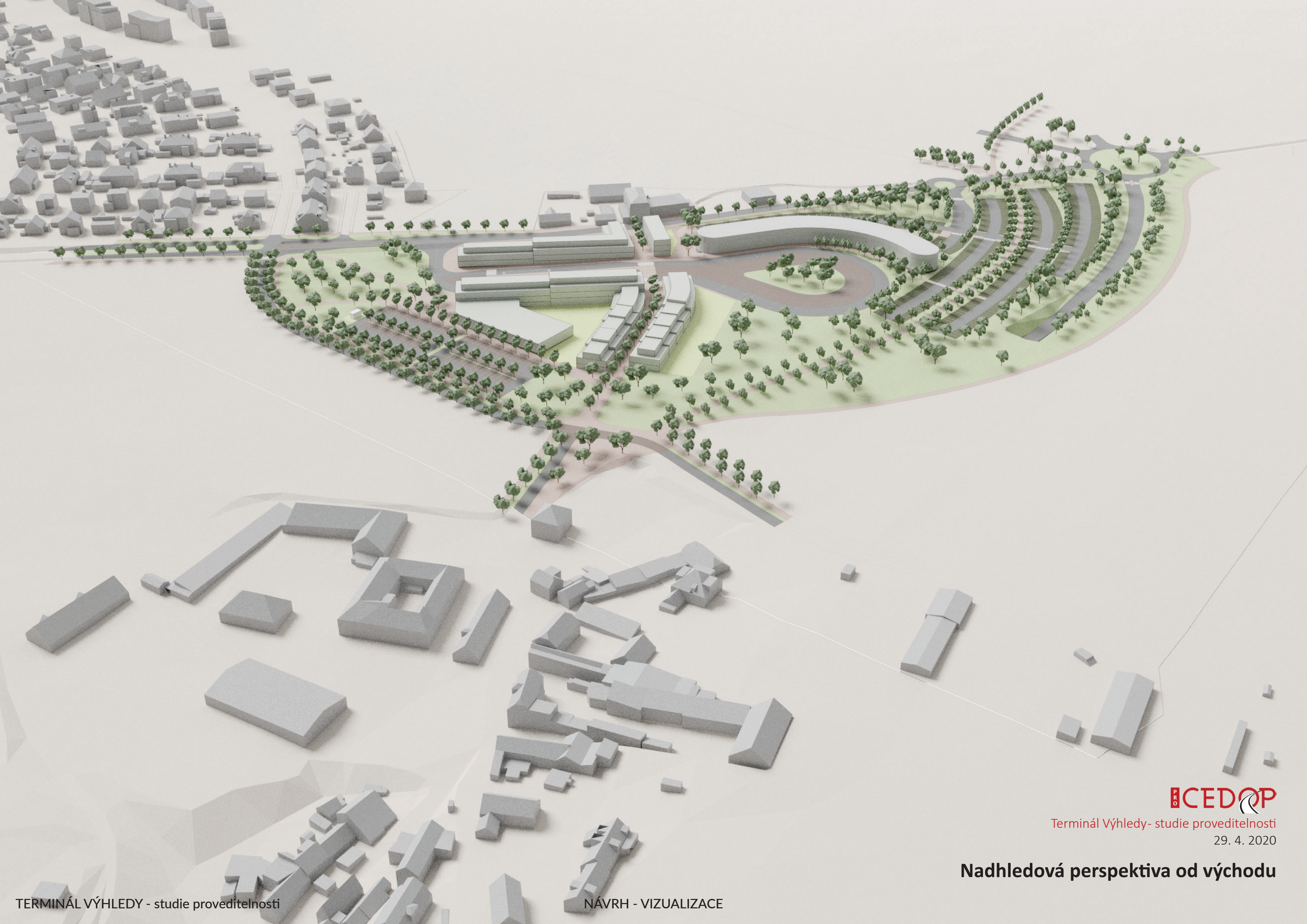

CEDOP PRO

Terminál Výhledy- studie proveditelnosti

29. 4. 2020

Nadhledová perspektiva od východu

PRO CEDOP

Terminál Výhledy- studie proveditelnosti

29. 4. 2020

Nadhledová perspektiva od severu

PRO CEDOP

Terminál Výhledy- studie proveditelnosti

29. 4. 2020

Nadhledová perspektiva od západu



PRO ICEDOP

Terminál Výhledy- studie proveditelnosti

29. 4. 2020

Pohled Dvorskou ulicí od Brandejsova statku k terminálu

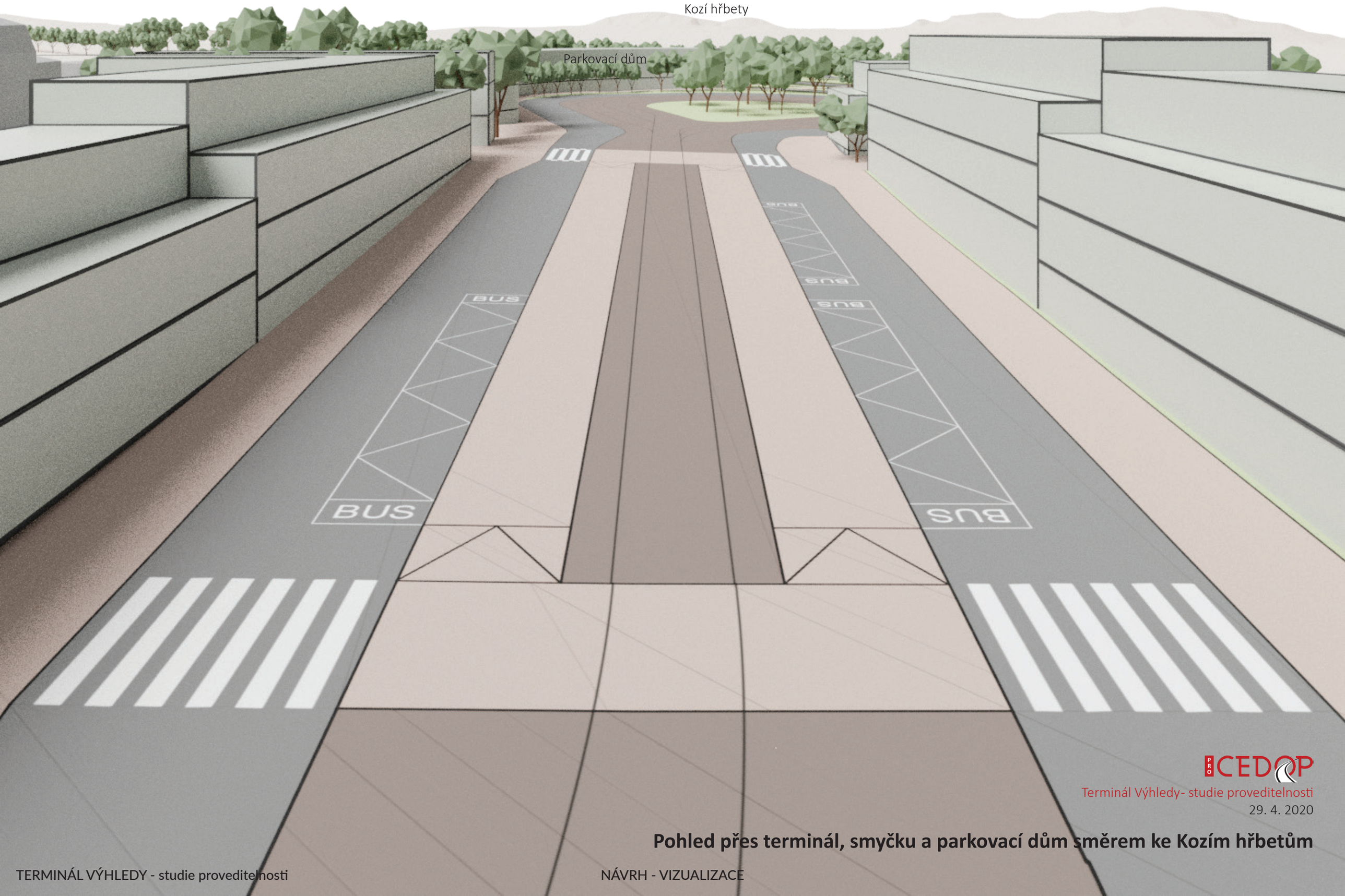

CEDOP PRO

Terminál Výhledy- studie proveditelnosti

29. 4. 2020

Pohled přes terminál, smyčku a parkovací dům směrem ke Kozím hřbetům

Starý Suchdol

SUCHDOL

Suchdol-Výhledy

Brandejsův Statek

V lomu

LEGENDA

- hranice řešeného území
- SOKP (silniční okruh kolem Prahy)
- SOKP - tunelový úsek
- Přivaděč Kamýcká
- Přivaděč Kamýcká - tunelový úsek
- Tramvajová trať
- Tramvajová trať - potenciální prodloužení do SČK
- Suchdolská náves - úzké hrdlo na komunikaci
- Navržené trasy napojení Starého Suchdola na Kamýckou
- Historické dominanty
- Historická zástavba Starého Suchdola
- Stávající stavby
- Navržené stavby

CEDOP

Terminál Výhledy - studie proveditelnosti

29. 4. 2020

Širší vztahy 1:5000

TERMINÁL VÝHLEDY - studie proveditelnosti

NÁVRH - ŠIRŠÍ SOUVISLOSTI

1 : 5 000

MHD Praha - Suchdol - Aktuální stav

pěší časová dostupnost k nejbližší zastávce MHD

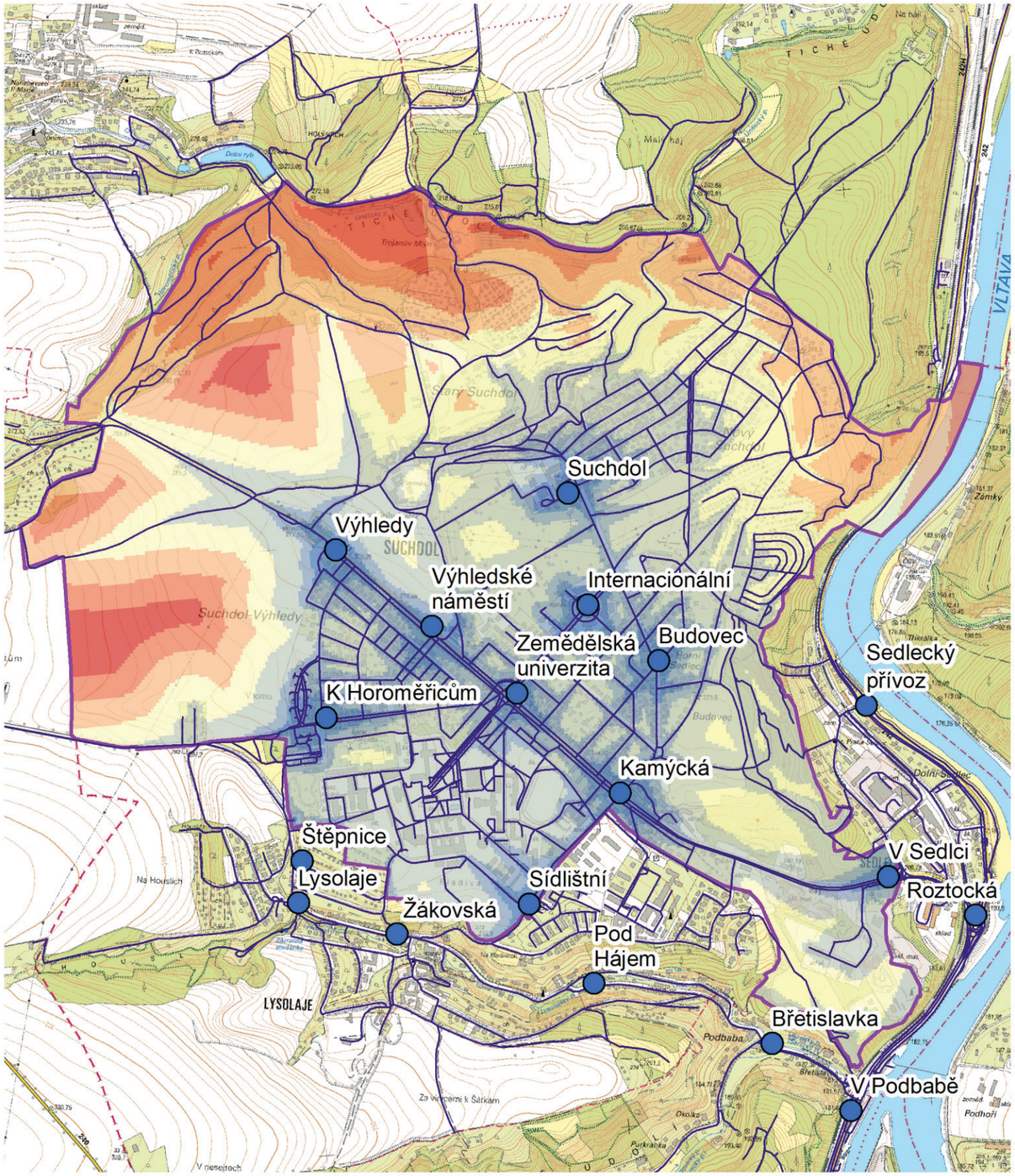

Zastávka BUS

Časová dostupnost [min]

0 3 5 10 15 20 25

0 250 500 m

1 : 17 000

© ArcČR, ARCDATA PRAHA, ZÚ, ČSÚ, 2016, OSM
© 2019 Geofabrik GmbH Karlsruhe

ČESKÝ STATISTICKÝ ÚŘAD ČÚZK

PROCEDOP

Vypracoval: Mgr. Michal KOWALSKI

MHD Praha - Suchdol - Návrhový stav

pěší časová dostupnost k nejbližší zastávce MHD

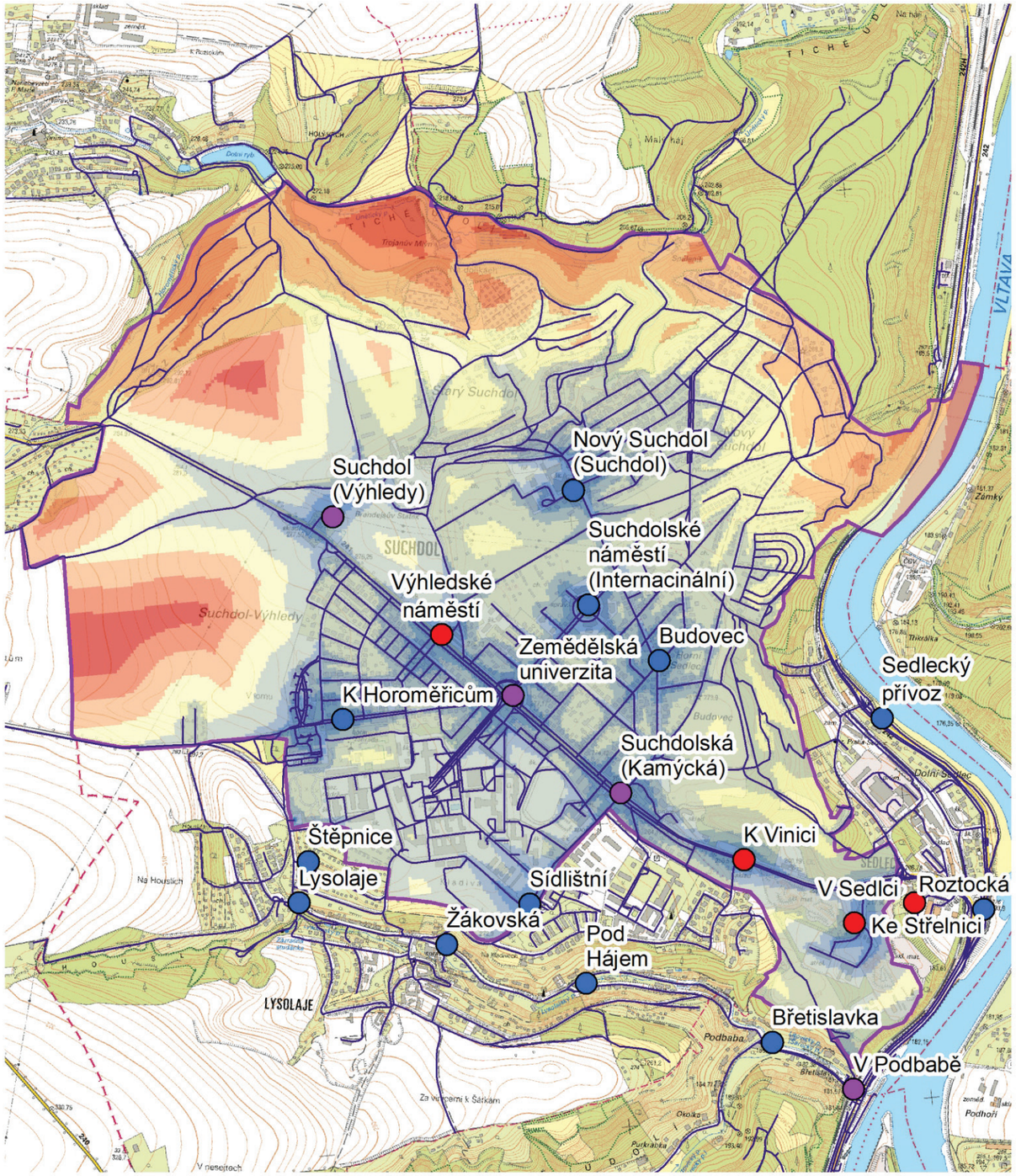

Zastávka BUS

Zastávka TRAM

Zastávka BUS + TRAM

Časová dostupnost [min]

0 3 5 10 15 20 25

0 250 500 m

1 : 17 000

© ArcČR, ARCDATA PRAHA, ZÚ, ČSÚ, 2016, OSM
© 2019 Geofabrik GmbH Karlsruhe

ČESKÝ STATISTICKÝ ÚŘAD ČÚZK

PROCEDOP

Vypracoval: Mgr. Michal KOWALSKI