

















LEGENDA

PLOCHY S ROZDÍLNÝM ZPŮSOBEM VYUŽITÍ

NÁVRH - BEZ ETAPIZACE


	vodní plochy a toky
	lesní porosty
	zeleň nelesní
	zeleň parková
	rekreace přírodní
	rekreace sportovní, lázně
	veřejné vybavení
	obytné
	smíšené
	dopravní
	technická infrastruktura
	produkce
	orná půda
	pěstební
	dopravní - komunikace


NÁVRH - ETAPA


 dle zobrazeného typu plochy

ÚZEMNÍ REZERVA

 obecná

 dle zobrazeného typu plochy

 funkční plocha o rozloze menší než 5000 m² v rámci jiné plochy s rozdílným způsobem využití


 funkční plocha bez specifikace rozlohy a přesného umístění v rámci jiné plochy s rozdílným způsobem využití

K-3/20 struktura-výškové pásmo/podíl zeleně

PŘEKRYVNÁ ZNAČENÍ

 veřejná prostranství

 suché poldry


 dobývací prostory


 chráněná ložisková území


 ložiska (bilancovaná i nebilancovaná)

SYSTÉMY

 celoměstský systém zeleně

 územní systém ekologické stability


 trasy metra se stanicemi

 tunelové úseky dopravních staveb

PRVKY MAPOVÉHO DÍLA

 hranice Prahy

 hranice městských částí

 hranice katastrálních území

 vybraná ochranná pásma